



Cobertura de las Emisoras de Radio y Televisión

[Aprende más](#)

Módulos



Ubicación del
CEVEM

[Aprende más](#)



Detalle del
CEVEM

[Aprende más](#)

Objetivo

Nuestro objetivo es mostrarte la cobertura que tienen los concesionarios de radio y televisión respecto a las ubicaciones de los CEVEM.

Usuarios

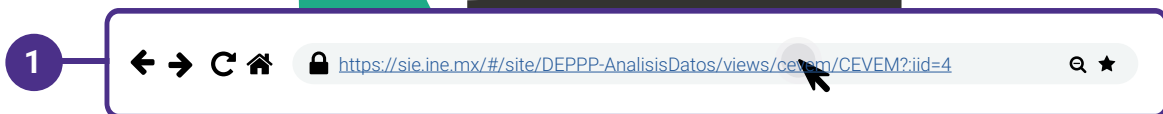
Personal de monitoreo



Ingresar al sistema

1. Ingresar al portal a través de la liga:

<https://sie.ine.mx/#/site/DEPPP-AnalisisDatos/views/cevem/CEVEM?iid=4>



Ubicación del CEVEM

Filtrar emisoras

1. **Selecciona los campos** de Entidad de la Emisora, Tipo de Señal y la Emisora.
2. **Da clic** en buscar emisora.



CEVEM | Cobertura de las Emisoras de Radio y Televisión

UBICACIÓN DEL CEVEM

Filtrar emisoras

Entidad de la Emisora	Tipo de señal	Emisora
(Todo) 	(Todo) 	(Todo) 

(Todo)
AGUASCALIENTES
BAJA CALIFORNIA
BAJA CALIFORNIA SUR
CAMPECHE
CHIAPAS
CHIHUAHUA
CIUDAD DE MEXICO
COAHUILA

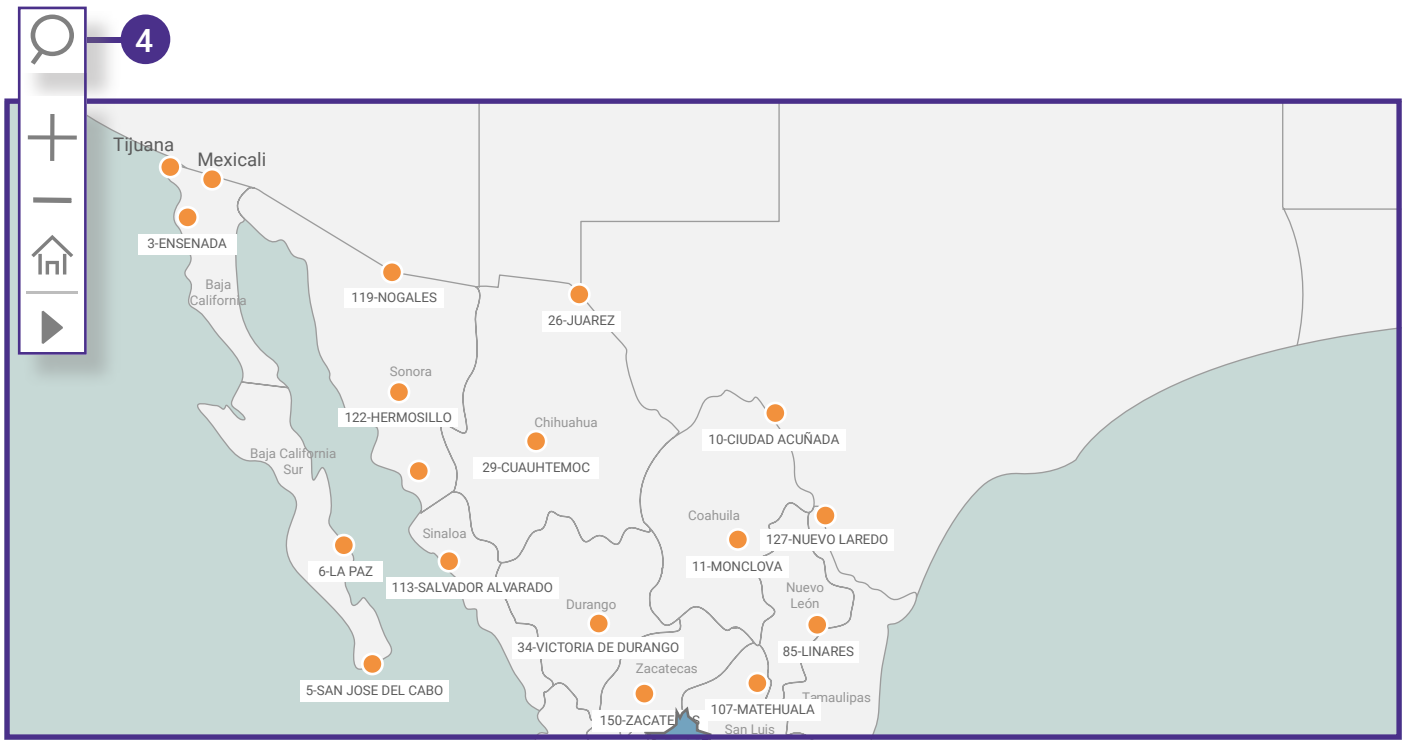
BUSCAR EMISORA

- 3. Podrás visualizar en el mapa la emisora seleccionada.
- 4. Utiliza las herramientas ubicadas en el lado superior izquierdo del mapa descritas a continuación.

UBICACIÓN DEL CEVEM

Filtrar emisoras

Entidad de la Emisora	Tipo de señal	Emisora
AGUASCALIENTES	FRECUENCIA MODULADA	XHAC-FM 106.9




3

7



Realiza una búsqueda en el mapa



Utiliza + para aumentar el zoom en el mapa ó - para reducirlo



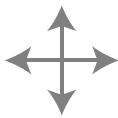
Restablece el zoom original del mapa



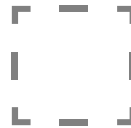
Realiza zoom en alguna área en específico



Te ayuda a desplazarte dentro del mapa



Realiza zoom de manera rectangular



Realiza zoom de manera radial

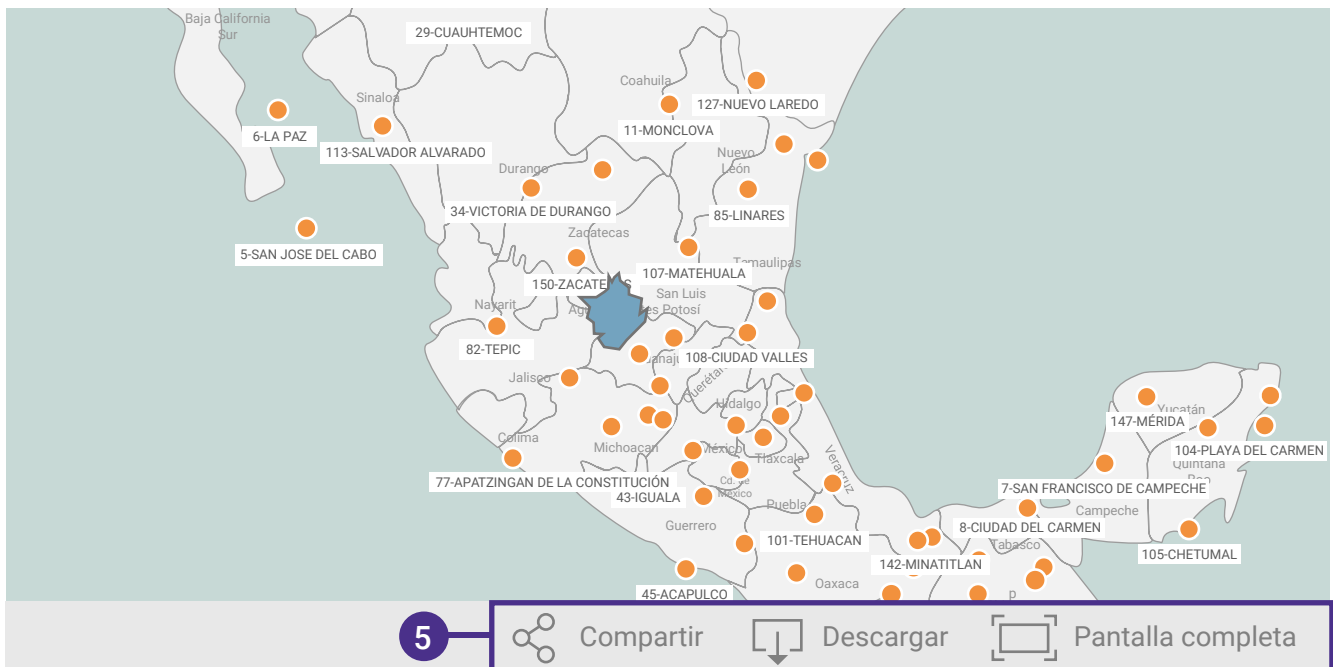


Realiza zoom de manera libre



5. En la parte inferior del mapa encontrarás herramientas para compartir, descargar o visualizar la pantalla completa.

Nota. Este mapa puede ser exportado en diferentes formatos. Recuerda que es importante que antes de exportarlo hayas seleccionado todos los campos de la búsqueda.



Compartir vista

CEVEM

Solo los usuarios con permisos pueden ver esta información.

Compartir mediante enlace

[Copiar enlace](#)

`</>` Copiar código para insertar

Descargar

Seleccione su formato de archivo.

- Imagen
- Datos
- Tabulación cruzada
- PDF
- PowerPoint
- Libro de trabajo de Tableau

Ubicación del CEVEM

Filtrar CEVEM

1. **Selecciona los campos** de Entidad del CEVEM y el Nombre del CEVEM.
2. **Da clic** en Aplicar para visualizar el o los CEVEMs en el mapa.



INE
Instituto Nacional Electoral

DETALLE DEL CEVEM

Filtrar CEVEM

Entidad del CEVEM (Todo) 


Nombre del CEVEM (Todo) 



- (Todo)
- AGUASCALIENTES
- BAJA CALIFORNIA
- BAJA CALIFORNIA SUR
- CAMPECHE
- CHIAPAS
- CHIHUAHUA
- CIUDAD DE MEXICO
- COAHUILA
- COLIMA
- DURANGO
- GUANAJUATO

Cancelar Aplicar

3. Podrás limpiar los campos seleccionando el icono de valores.

Filtrar CEVEM

Entidad del CEVEM  **Nombre del CEVEM**

(Valores múltiples)  (Todo) 

Note: A blue circle with the number 3 is positioned above the filter icon in the 'Entidad del CEVEM' field.



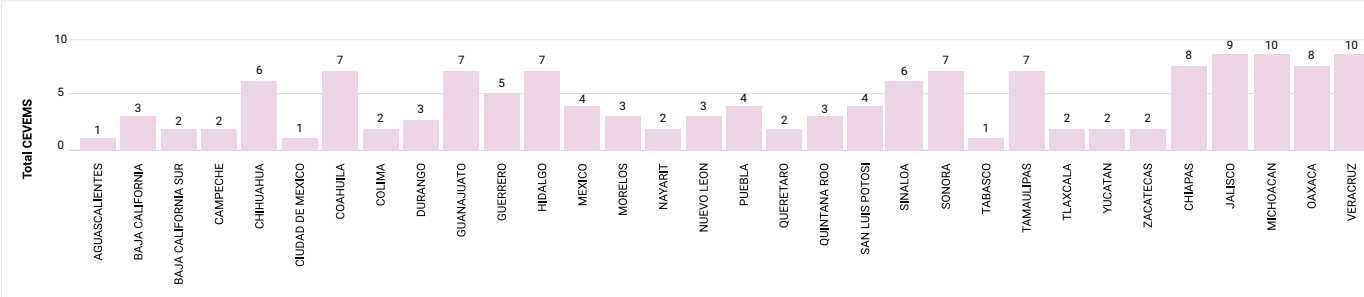
Detalle del CEVEM

1. Podrás visualizar las diferentes tablas con los detalles del CEVEM.

CEVEM | Cobertura de las Emisoras de Radio y Televisión

UBICACIÓN DEL CEVEM
DETALLE DEL CEVEM

Total de CEVEM por Entidad.



Entidad del CEVEM	TOTAL CEVEM	Identificador CEVEM	Nombre del CEVEM
JALISCO	9	58	58-TEPATITLAN DE MORELOS
		59	59-PUERTO VALLARTA
		60	60-SANTA CRUZ DE LAS FLORES
		61	61-LABARCA
		62	62-AUTLAN DE NAVARRO
		63	63-CIUDAD GUZMAN
CHIAPAS	8	18	18-PALENQUE
		19	19-OCOSINGO
		20	20-PICHUCALCO
		21	21-SAN CRISTOBAL DE LAS CASAS
		22	22-TUXTLA GUTIERREZ
		23	23-TONALA
		24	24-COMITAN DE DOMINGUEZ
		25	25-TAPACHULA

Entidad del CEVEM	TOTAL CEVEM	Nombre del CEVEM
BAJA CALIFORNIA SUR	2	5-SAN JOSE DEL CABO 6-LA PAZ
CAMPECHE	2	7-SAN FRANCISCO DE CAMPECHE 8-CIUDAD DEL CARMEN
COLIMA	2	16-COLIMA 17-VALLE DE LAS GARZAS
NAVARRIT	2	81-SANTIAGO IXCUINTLA 82-TEPIC
QUERETARO	2	102-SAN JUAN DEL RIO 103-SANTIGO DE QUERETARO
TLAXCALA	2	134-TLAXCALA DE XICOHTENCATL 135-ZACATELO
YUCATAN	2	146-VALLADOLID 147-MERIDA
ZACATECAS	2	148-FRESNILLO 150-ZACATECAS
AGUASCALIENTES	1	1-AGUASCALIENTES
CIUDAD DE MEXICO	1	32-TLALPAN
TABASCO	1	126-VILLAHERMOSA

¡Felicidades!

Estás listo para utilizar el **Portal de Cobertura de las Emisoras de Radio y Televisión.**

